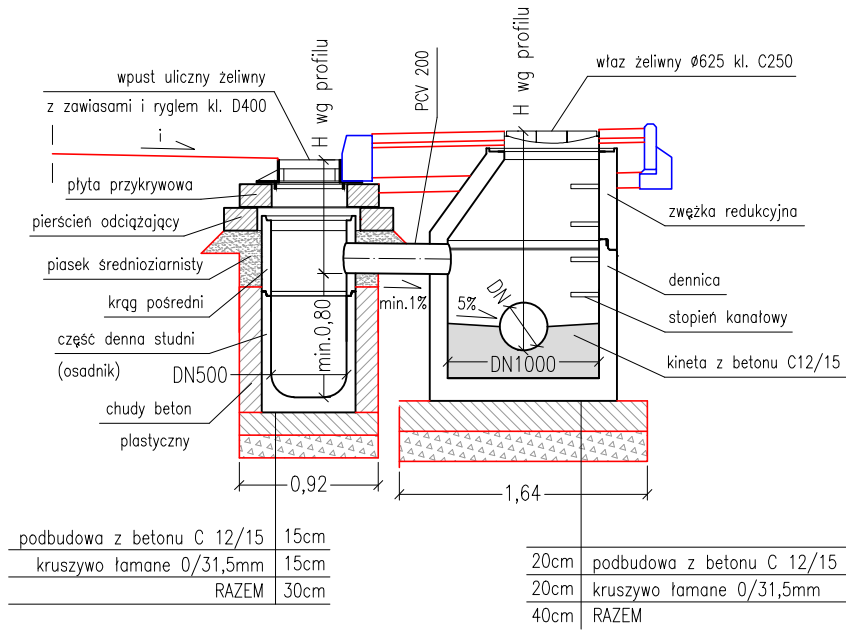
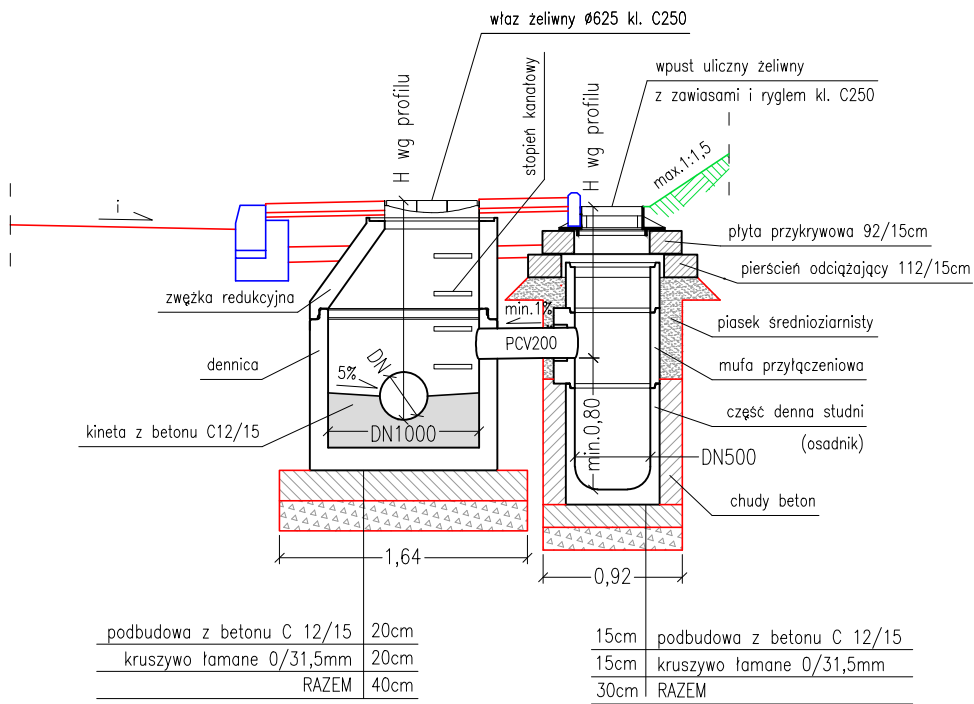


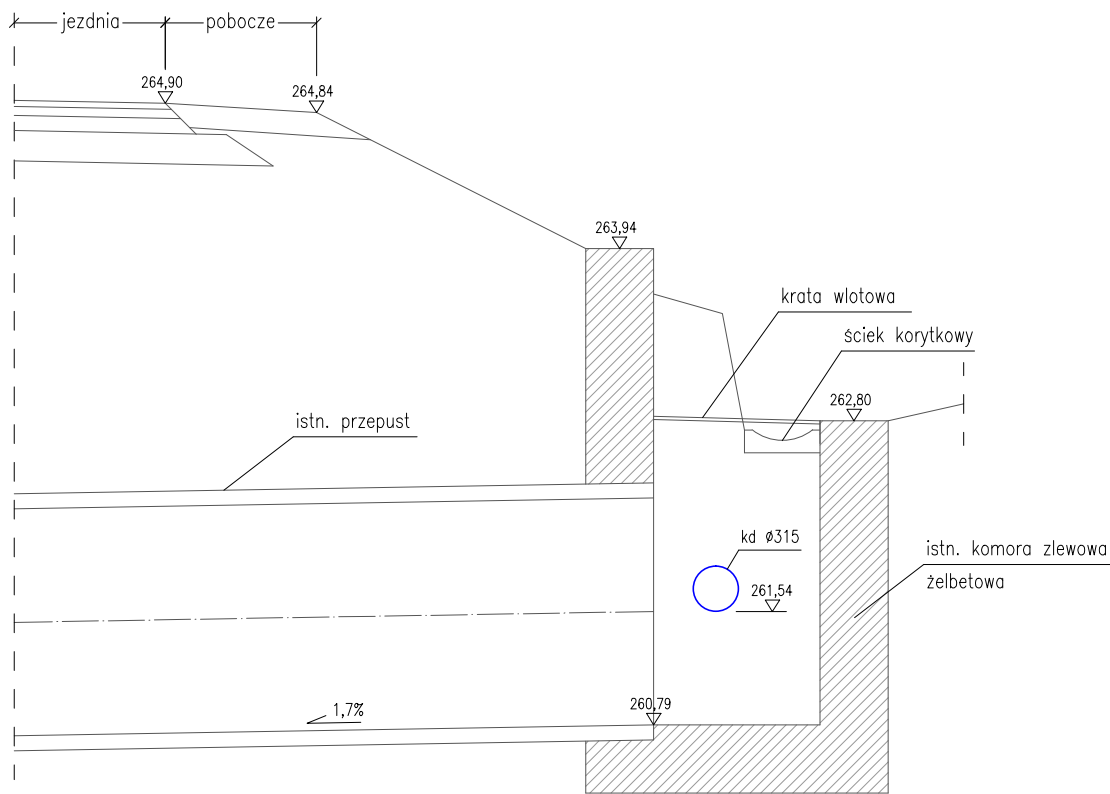
ROZWIĄZANIE KANALIZACJI DESZCZOWEJ
– WPUST DESZCZOWY W JEZDNI



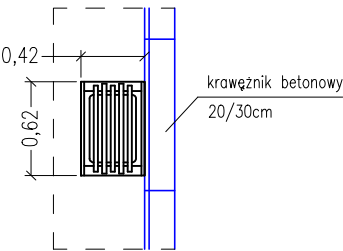
ROZWIĄZANIE KANALIZACJI DESZCZOWEJ
– WPUST DESZCZOWY PRZY CHODNIKU



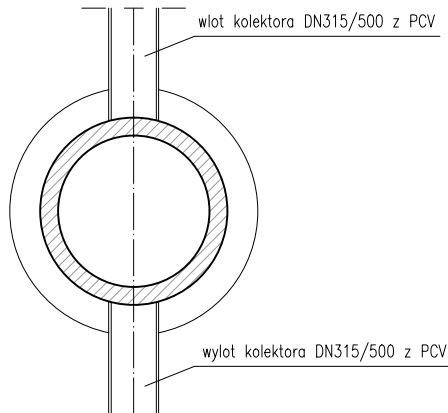
SZCZEGÓŁ WPIĘCIA KANALIZACJI DESZCZOWEJ
DO KOMORY ZLEWOWEJ
km 0+618,00



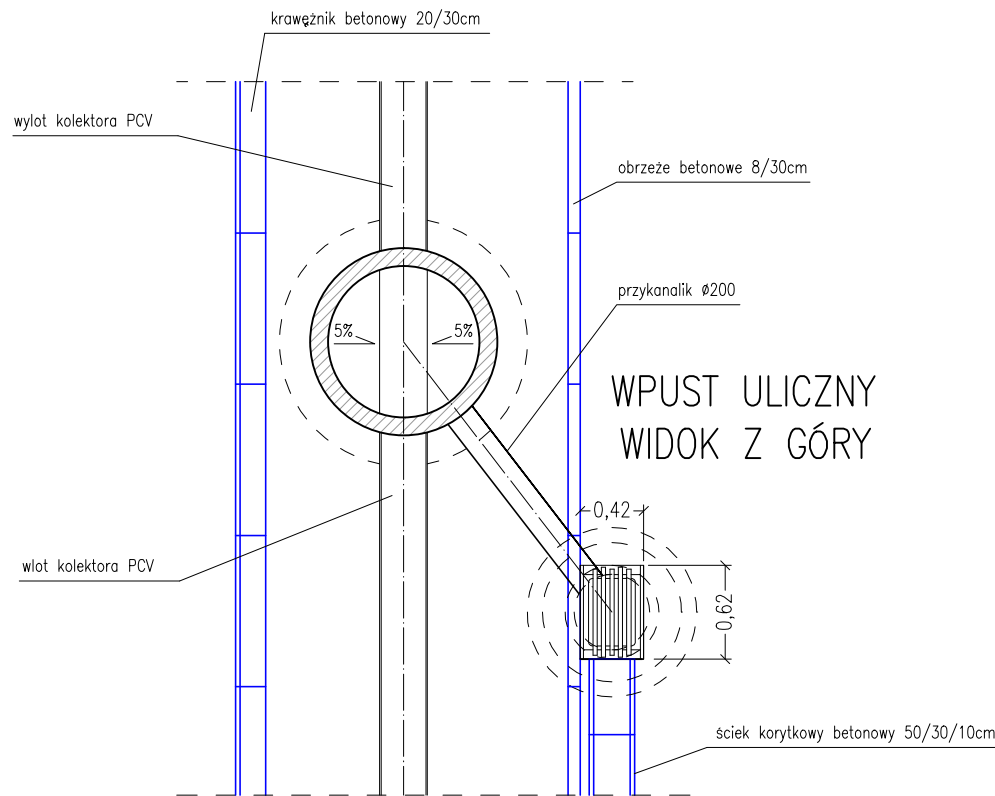
WPUST ULICZNY
WIDOK Z GÓRY



PRZEKRÓJ STUDNI
DN1000



PRZEKRÓJ STUDNI DN1000
W POZIOMIE KINETY



WPUST ULICZNY
WIDOK Z GÓRY

rkarch
pracownia projektowa karolina rechnio

ul. Barona 20A/2, 43-100 Tychy
kom. +48 503 366 091
www.rkarch.pl rechnio@o2.pl

branża: **DROGOWA**

obiekt: droga wojewódzka nr 966 w miejscowości Tomaszkowice i Przebieczany, gmina Biskupice od km 0+618,00 odc. 020 do km 0+787,72 odc. 020

inwestor: Gmina Biskupice, Tomaszkowice 455, 32-020 Wieliczka

temat: Przebudowa drogi wojewódzkiej nr 966 na odcinku od km 0+618,00 odc. 020 do km 0+787,72 odc. 020 w ramach zadania pn. Budowa chodnika wraz z przejściem dla pieszych przy DW nr 966 w m. Tomaszkowice i Przebieczany, gm. Biskupice w km ok. od odc. 020 km 0+628 do odc. 020 km 0+772

treść rysunku: SZCZEGÓŁY ELEMENTÓW ODWODNIENIA skala: 1:50 nr rysunku: 4

projektant branży drogowej: mgr inż. Marcin Cydzik nr. uprawnień: MAP/0005/P00D/11 podpis: data: 11.2025r. faz: PT

sprawdzający branży drogowej: mgr inż. Robert Żabiński nr. uprawnień: MAP/0035/PWOD/14 podpis: